

COMUNE

SEGUSINO

PRG

tav. **13** **1**

REGIONE DEL VENETO
Allegato a Deliberazione di G.R.
n° 1.2.4.3 in data 20 APR. 1999

32

IL DIRIGENTE REGIONALE
DIREZIONE URBANISTICA EBBAA
Arch. Enrico AMERIGHI

P.R.G. - INTERO TERRITORIO COMUNALE

ARRIVATA IL 20 GEN. 1999
PROT. N° 1420


Scala 1:5.000

ORDINE ARCHITETTI
10
DOTT. ARCH.
SERIO
RICO
PAZZ. DI BELLUNO



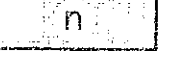
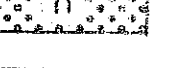


i progettisti

COMUNE DI SEGUSINO
RECEPITO CON deliberazione consiliare
N. 3 del 21.01.1999

il sindaco



il segretario

	zona A
	zona B
	zona C1
	zona C2
	zona D1 - industria-artigianato di produzione
	zona D2 - commercio-direzionalità artigianato di servizio
	zona D3 - villaggi turistici-compleggi-aggregazioni ricettive
	zone agricole: L.R. n.24/85-Variante approvata con D.G. n.5357 del 26/11/93
	zone agricole sterili L.R. n.24/85-Variante approvata con D.G. n.5357 del 26/11/93
	aree per istruzione
	aree per attrezzature di interesse comune
	aree attrezzate a parco gioco e sport
	fasce o zone di rispetto - coni visuali
	verde privato
	aree di parcheggio
	vincolo forestale-igrogeologico
	linee di contenimento dell' espansione urbana
	Obbligo Strumento Urbanistico Attuativo
	limite comunale
	limite provinciale
	limite ambito Monte Cesen
	cono visuale

